










LEGENDA

ÚDAJE PREBRATÉ Z ÚPN-VÚC KOŠICKÝ KRAJ
ZMENY A DOPLNKY 2014 :

STAV	NÁVRH	VÝHL'AD
		
		
		

Územie európskeho významu :
147- SKUEV0353 Plešivecká planina
148- SKUEV0343 Plešivecké stráné
149- SKUEV0346 Pod strážnym hrebeňom
118- SKUEV0350 Brzotínske skaly

Chránené vtáacie územie
SKCHVU027 Slovenský kras

Svahovodeformačné územia

Riešená lokalita

Kunova
Teplica

ÚZEMNÝ PLÁN OBCE KUNOVA TEPLICA ZMENY A DOPLNKY Č.1		
OBSTARÁVATEĽ	: Obec Kunova Teplica	
PROJEKTANT	: Ing. arch. Mariana Šimková, autorizovaný architekt	
MIERKA :	DÁTUM :	FORMÁT:
M = 1: 50 000	Marec 2015	2 x A4
NÁZOV VÝKRESU	:	Č. VÝKRESU :
ŠIRŠIE VZŤAHY	:	1